







Detailkarte
gemäß § 1 Abs. 9 der Thüringer Verordnung über das
erweiterte Biosphärenreservat
Vessertal-Thüringer Wald*
* Arbeitsname

Kartenblatt Nr. 2 von 7 (Nordost)

Diese Karte wurde digital erstellt.
Kartengrundlage: DTK 10/2010
Topographische Karte im Maßstab 1:10.000

Legende

-  Außengrenze
-  Kernzone
-  Pflegezone
-  Entwicklungszone

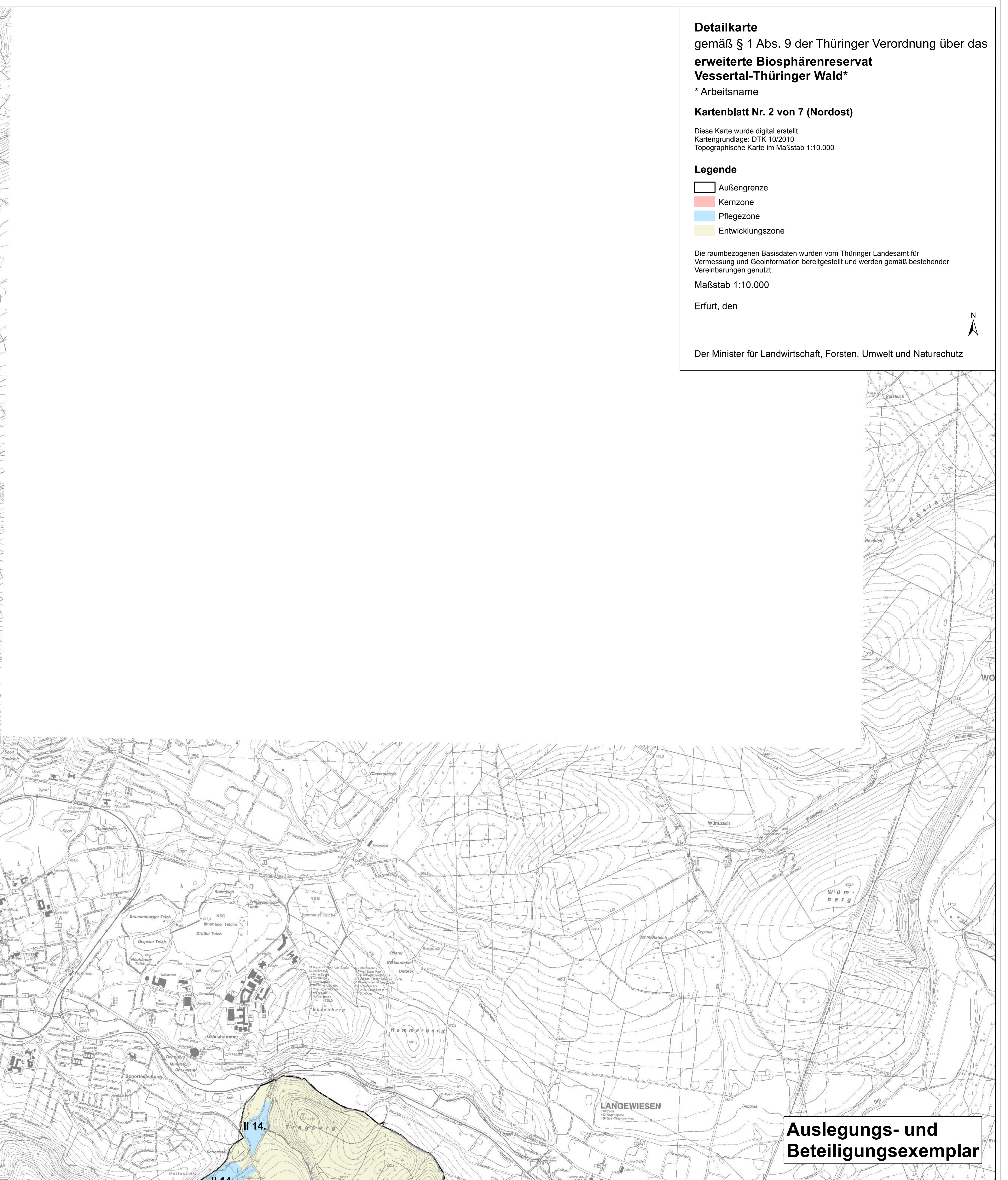
Die raumbezogenen Basisdaten wurden vom Thüringer Landesamt für Vermessung und Geoinformation bereitgestellt und werden gemäß bestehender Vereinbarungen genutzt.

Maßstab 1:10.000

Erfurt, den

N

Der Minister für Landwirtschaft, Forsten, Umwelt und Naturschutz



**Auslegungs- und
Beteiligungsexemplar**