






## Übersichtskarte Biosphärenreservat Vessertal-Thüringer Wald

Anlage 1 zu § 1 Abs. 6 und § 2 Abs. 2  
Satz 8 der Thüringer Verordnung  
über das Biosphärenreservat  
Vessertal-Thüringer Wald

### Legende

-  Kernzone
-  Pflegezone
-  Außergrenze des Biosphärenreservats
-  FFH-Gebiete
-  EG-Vogelschutzgebiet

Maßstab 1:60000

Kartenblatt: C5530  
Die raumbezogenen Basisdaten wurden von dem Thüringer Landesamt  
für Vermessung und Geoinformation bereitgestellt und werden gemäß  
bestehenden Vereinbarungen genutzt.

